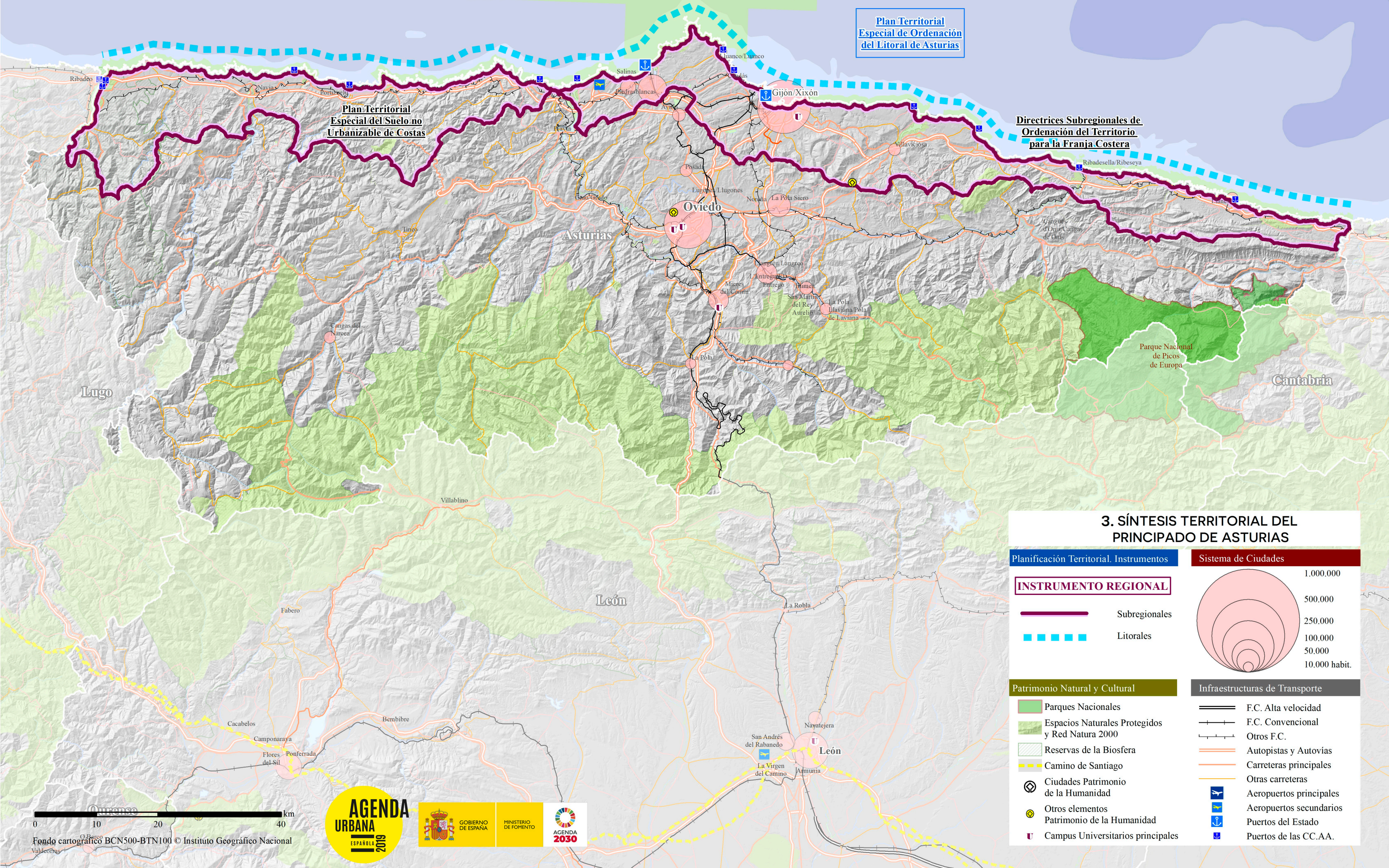


MAR CANTÁBRICO

**Plan Territorial Especial de Ordenación del Litoral de Asturias**

**Plan Territorial Especial del Suelo no Urbanizable de Costas**

**Directrices Subregionales de Ordenación del Territorio para la Franja Costera**



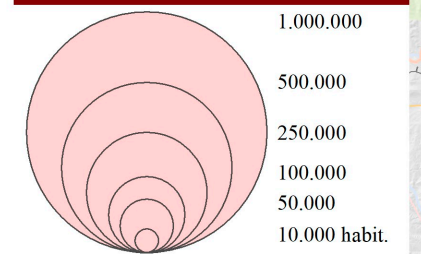
**3. SÍNTESIS TERRITORIAL DEL PRINCIPADO DE ASTURIAS**

**Planificación Territorial. Instrumentos**








**INSTRUMENTO REGIONAL**

-  Subregionales
-  Litorales











**Sistema de Ciudades**



**Patrimonio Natural y Cultural**

-  Parques Nacionales
-  Espacios Naturales Protegidos y Red Natura 2000
-  Reservas de la Biosfera
-  Camino de Santiago
-  Ciudades Patrimonio de la Humanidad
-  Otros elementos Patrimonio de la Humanidad
-  Campus Universitarios principales

**Infraestructuras de Transporte**

-  F.C. Alta velocidad
-  F.C. Convencional
-  Otros F.C.
-  Autopistas y Autovías
-  Carreteras principales
-  Otras carreteras
-  Aeropuertos principales
-  Aeropuertos secundarios
-  Puertos del Estado
-  Puertos de las CC.AA.